Rwanda - Kisaro

Broeder Cyriel

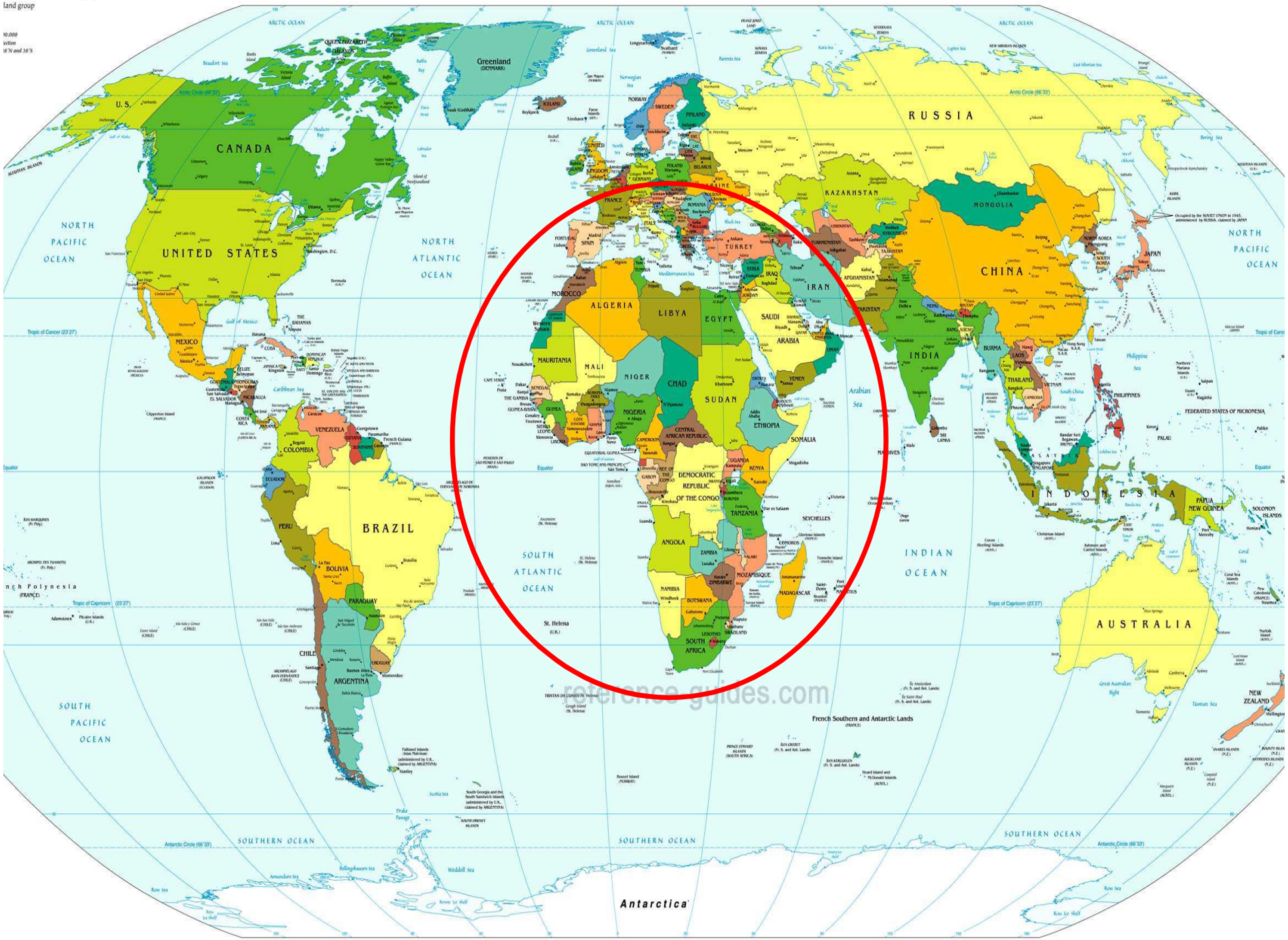

ARCTIC OCEAN
Greenland
(DENMARK)
CANADA
U.S.
UNITED STATES
MEXICO
NORTH PACIFIC OCEAN
NORTH ATLANTIC OCEAN
RUSSIA
KAZAKHSTAN
MONGOLIA
CHINA
JAPAN
IRAN
TURKEY
SYRIA
IRAQ
SAUDI ARABIA
ALGERIA
LIBYA
EGYPT
MOROCCO
MAURITANIA
MALI
NIGER
CHAD
SUDAN
NIGERIA
ETHIOPIA
SOMALIA
KENYA
UGANDA
DEMOCRATIC REPUBLIC OF THE CONGO
TANZANIA
ANGOLA
ZAMBIA
MOZAMBIQUE
MADAGASCAR
SOUTH AFRICA
BOTSWANA
NAMIBIA
ZIMBABWE
SWEDEN
FINLAND
NORWAY
UNITED KINGDOM
FRANCE
SPAIN
ITALY
GREECE
ROMANIA
POLAND
BELARUS
UKRAINE
PORTUGAL
AFGHANISTAN
PAKISTAN
INDIA
BURMA
THAILAND
LAOS
VIETNAM
PHILIPPINES
INDONESIA
PAPUA NEW GUINEA
AUSTRALIA
NEW ZEALAND
BRAZIL
VENEZUELA
COLOMBIA
PERU
BOLIVIA
PARAGUAY
CHILE
ARGENTINA
URUGUAY
SOUTH ATLANTIC OCEAN
INDIAN OCEAN
SOUTH PACIFIC OCEAN
SOUTHERN OCEAN
Antarctica
Arabian Sea
Equator
Tropic of Cancer (23°27')
Tropic of Capricorn (23°27')
Antarctic Circle (66°33')
Arctic Circle (66°33')
St. Helena
(U.K.)
French Southern and Antarctic Lands
(FRANCE)
reference-guides.com

Tunisie
Maroc
Algérie
Libye
Egypte
Sahara Occidental
Mauritanie
Mali
Niger
Tchad
Soudan
Erythrée
Djibouti
Iles du Cap Vert
Sénégal
Gambie
Guinée-Bissau
Guinée
Burkina Faso
Bénin
Nigeria
Côte d'Ivoire
Ghana
Ethiopie
Somalie
Rép. Centrafricaine
Cameroun
Liberia
Togo
Guinée-Equatoriale
Sao Tomé et Principe
Gabon
Congo
Rép. Démoc. du Congo
Ouganda
Kenya
Rwanda
Burundi
Tanzanie
Angola
Zambie
Malawi
Zimbabwe
Mozambique
Madagascar
Namibie
Botswana
Swaziland
Lesotho
Afrique du sud

Basisgegevens Rwanda

- hoofdstad Kigali (+/- 850 000 inwoners)
- landstalen: Kinyarwanda, Frans en Engels
- staatsvorm: presidentiële republiek
  (o.l.v. Paul Kagame)
- inwoners: +/- 10 186 063 (vergelijkbaar met België)
- religie: rooms-katholiek (57%),
  protestants (37%) en islam (5%)
- munteenheid: Rwandese Frank

Rwanda: land van 1000 heuvels

De lokale bevolking



REPUBLIC OF RWANDA

Situering Kisaro ?

nabij Byumba

Situering Kisaro ?

Rwanda – Kisaro: vanuit de lucht

N
© 2010 Google
©2009 Google
Image © 2010 GeoEye
Datum van beeldmateriaal: 6 Jul, 2006
1°37'41.39" Z 30°01'21.95" O verh. 2243 m
Ooghoogte 2.70 km

Centre de Perfectionnement et de la Promotion Agricole (C.P.P.A.)

Broeder Cyriel en C.P.P.A. te Kisaro

- 1972
- Zijn missie: verbetering van de landbouw
- Erosie: de grootste vijand van de landbouw
- Oplossing: aanleg van terrassen
- Op de terrassen een intensieve landbouw

Terrassen met graan

Broeder Cyriel en C.P.P.A. te Kisaro

- 1978: Kisaro werd een model-project
- 1988: Landbouwmethodes van Kisaro uitgeroepen tot nationale methode van erosiebestrijding

Broeder Cyriel en C.P.P.A. te Kisaro

- 1990: begin van de oorlog
- Na 1994: wederopbouw van het centrum
- Eerste noden: huisvesting, scholen, opstarten van teelten voor voedsel

Huidige activiteiten van het C.P.P.A. te Kisaro

Opleiding van landbouwers

Optimaliseren van de varkensteelt

Bouwen van huizen voor de armen, weduwen

Bouw van regenwaterputten

Onderwijs (kosteloos) voor de allerarmsten



Op zaterdag gratis soep voor de armen en 1 kg tarwebloem voor moeders met een baby op de rug







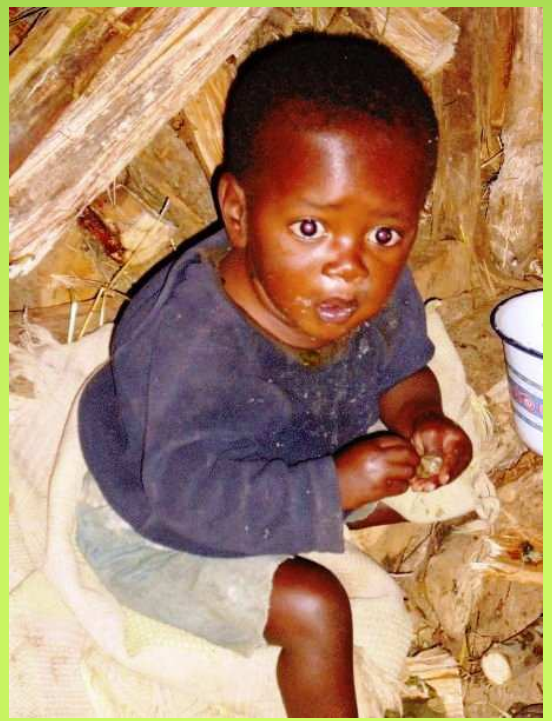



werkgelegenheid voor 200 à 300 jongeren bewerken van 45ha terrassen

schrijnwerkerij, lasatelier:
meubels, uitrusting klaslokalen en stallenbouw, kruiwagens

Beenhouwerij, bakkerij, maalderij

Naaiatelier en vlechtatelier

Hij rekent op jou!